


THE PALACE OF DARIUS AT SUSA

Jean Perrot
November 2012 544 pages 300 x 230mm
9781848856219 HB £60.00 US\$99.00




THE WORLD OF ACHAEMENID PERSIA

History, Art and Society in Iran and the Ancient Near East
John Curtis and St. John Simpson
648 pages 270 x 210mm
9781848853461 HB £59.50 US\$99.00




THE ILKHANDID BOOK OF ASCENSION

A Persian-Sunni Devotional Tale
Christiane Gruber
224 pages 234 x 156mm
9781845114992 HB £56.00 US\$89.50




EPIC OF THE PERSIAN KINGS

The Art of Ferdowsi's Shahnameh
Barbara Brend and Charles Melville (Eds)
288 pages 305 x 200mm
9781848853324 HB £45.00 US\$75.00



PERSIA IN CRISIS

Safavid Decline and the Fall of Isfahan
Rudi Matthee
October 2011 336 pages 234 x 156mm
9781845117450 HB £30.00 US\$55.00



IN THE SHADOW OF THE KING

Zill al-Sultan and Isfahan under the Qajars
Heidi A. Walcher
528 pages 234 x 156mm
9781850434344 HB £51.50 US\$95.00



BLOGISTAN

The Internet and Politics in Iran
Annabelle Sreberny and Gholam Khabbazi
232 pages 216 x 134mm
9781845116071 PB £14.99 US\$27.50



FORUGH FARROKHZAD, POET OF MODERN IRAN

Iconic Woman and Feminine Pioneer of New Persian Poetry
Dominic Parviz Brookshaw and Nasrin Rahimieh (Eds)
256 pages 234 x 156mm
9781848851566 PB £16.99 US\$34.00

A HISTORY OF PERSIAN LITERATURE

Ehsan Yarshater, General Editor, Columbia University

GENERAL INTRODUCTION TO PERSIAN LITERATURE

A History of Persian Literature, Vol. I
Available 500 pages 225 x 145mm 9781845118860
HB £59.50 US\$95.00

PERSIAN POETRY IN THE CLASSICAL ERA, 800-1500

A History of Persian Literature, Vol. II
April 2012 500 pages 225 x 145mm 9781845119034
HB £59.50 US\$95.00

PERSIAN POETRY IN THE CLASSICAL ERA, 800-1500

A History of Persian Literature, Vol. III
April 2012 500 pages 225 x 145mm 9781845119041
HB £59.50 US\$95.00

HEROIC EPIC

A History of Persian Literature, Vol. IV
April 2014 500 pages 225 x 145mm 9781845119058
HB £59.50 US\$95.00

PERSIAN PROSE

A History of Persian Literature, Vol V
Oct 2012 500 pages 225 x 145mm 9781845119065
HB £59.50 US\$95.00

RELIGIOUS AND MYSTICAL LITERATURE

A History of Persian Literature, Vol. VI
Nov 2012 500 pages 225 x 145mm 9781845119072
HB £59.50 US\$95.00

PERSIAN POETRY, 1500-1900

A History of Persian Literature, Vol. VII
June 2013 500 pages 225 x 145mm 9781845119089
HB £59.50 US\$95.00

PERSIAN POETRY FROM OUTSIDE IRAN

A History of Persian Literature, Vol. VIII
Dec 2011 500 pages 225 x 145mm 9781845119096
HB £59.50 US\$95.00

PERSIAN PROSE FROM OUTSIDE IRAN

A History of Persian Literature, Vol. IX
Dec 2011 500 pages 225 x 145mm 9781845119102
HB £59.50 US\$95.00

PERSIAN HISTORIOGRAPHY

A History of Persian Literature, Vol. X
Oct 2011 500 pages 225 x 145mm 9781845119119
HB £59.50 US\$95.00

LITERATURE OF THE EARLY TWENTIETH CENTURY

A History of Persian Literature, Vol. XI
Sept 2012 500 pages 225 x 145mm 9781845119126
HB £59.50 US\$95.00

MODERN PERSIAN POETRY, 1940 TO THE PRESENT

A History of Persian Literature, Vol. XII
May 2014 500 pages 225 x 145mm 9781845119133
HB £59.50 US\$95.00

MODERN FICTION AND DRAMA

A History of Persian Literature, Vol. XIII
Sept 2012 500 pages 225 x 145mm 9781845119140
HB £59.50 US\$95.00

BIOGRAPHIES OF THE POETS AND WRITERS OF THE CLASSICAL PERIOD

A History of Persian Literature, Vol. XIV
March 2014 500 pages 225 x 145mm 9781845119157
HB £59.50 US\$95.00

BIOGRAPHIES OF THE POETS AND WRITERS OF THE MODERN PERIOD

A History of Persian Literature, Vol. XV
March 2014 500 pages 225 x 145mm 9781845119164
HB £59.50 US\$95.00

GENERAL INDEX

A History of Persian Literature, Vol. XVI
Dec 2014 500 pages 225 x 145mm 9781845119171
HB £59.50 US\$95.00

LITERATURE OF PRE-ISLAMIC IRAN: COMPANION VOL I

A History of Persian Literature, Vol. XVII
Available 552 pages 225 x 145mm 9781845118877
HB £59.50 US\$95.00

ORAL LITERATURE OF IRANIAN LANGUAGES: COMPANION VOL II

A History of Persian Literature, Vol. XVIII
Available 500 pages 225 x 145mm 9781845119188
HB £59.50 US\$95.00

نقشه‌های ایران

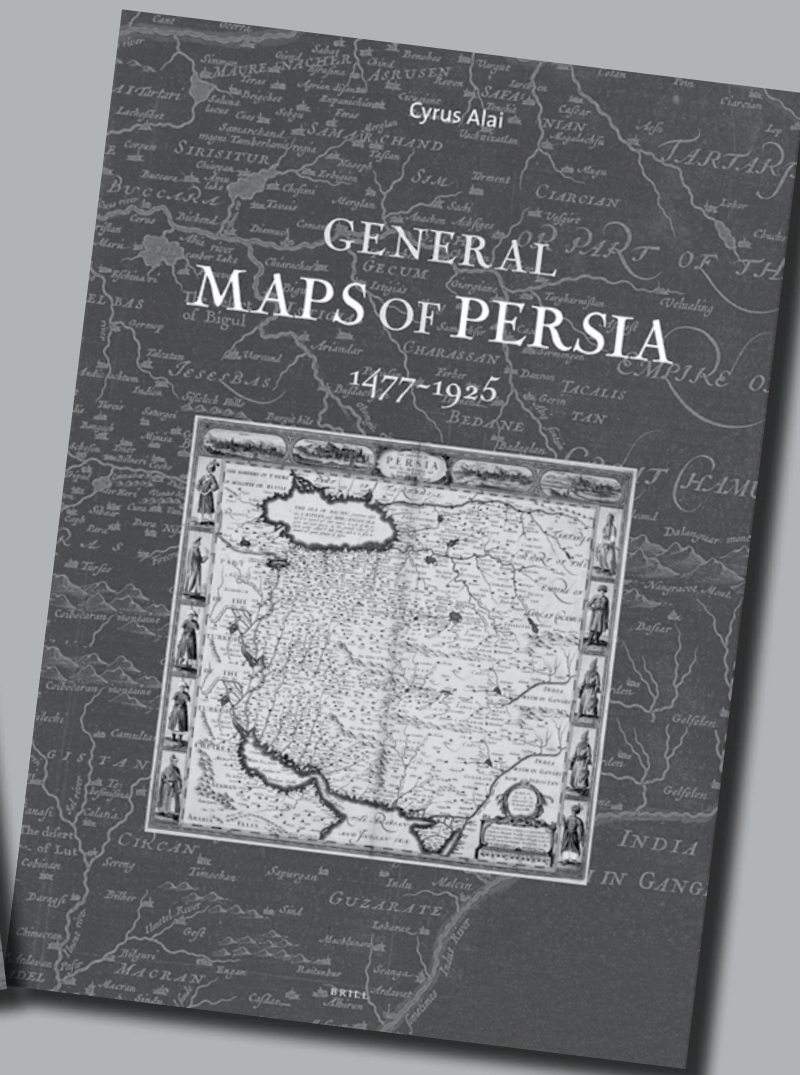
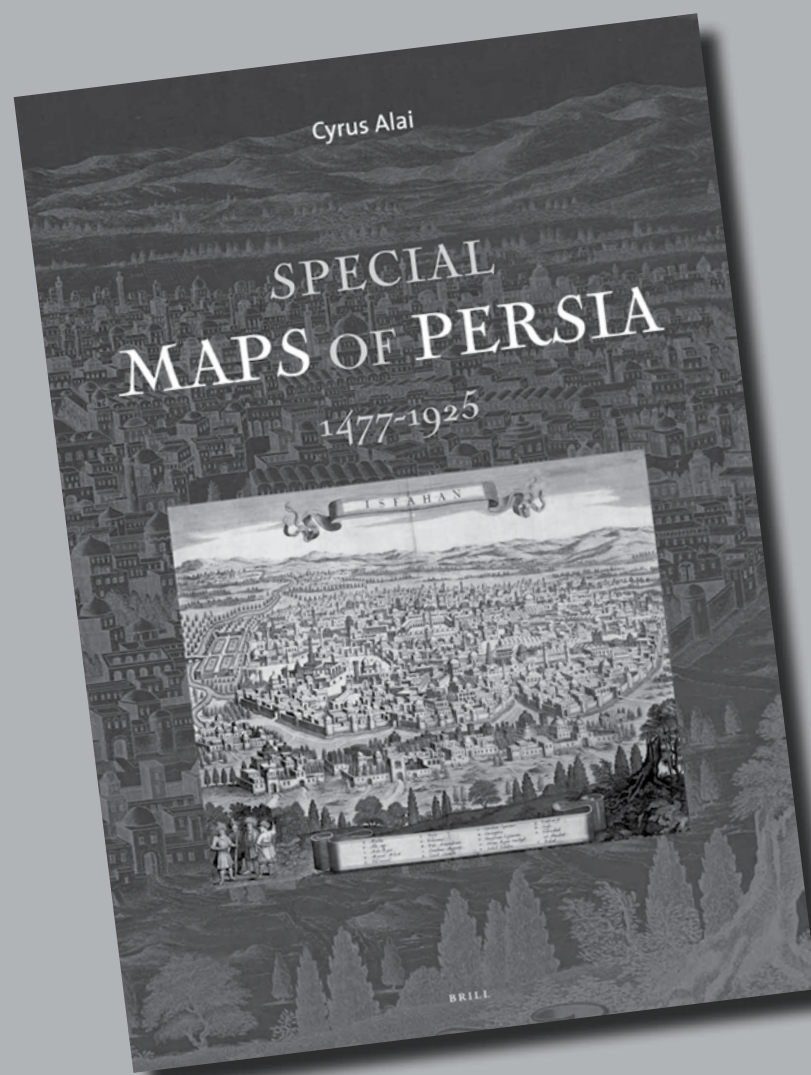
احسان یارشاطر

زبان‌شناس، دانشنامه‌نگار و
استاد بازنشسته دانشگاه کلمبیا
ey4@columbia.edu

Book Review by Ehsan Yarshater,
Cyrus Alai, *Special Maps of Persia, 1477-1925* (Leiden: Brill, 2010).

یکی از وقایع بسیار مهم علمی در رشته ایران‌شناسی در سال‌های اخیر، دو جلد کتاب گران‌قدر، اثر سیروس علائی است: یکی حاوی «نقشه‌های عمومی ایران از ۱۴۷۷ تا ۱۹۲۵» [General Maps of Persia (Leiden: Brill, 2005)] و دیگری جلد دوم آن که در ۲۰۱۰م انتشار یافته است، با عنوان «نقشه‌های اختصاصی ایران از ۱۴۷۷ تا ۱۹۲۵» [Special Maps of Persia (Leiden: Brill, 2010)] مشتمل بر نقشه نواحی مختلف و شهرها و سرحدات از جمله بحر خزر و خلیج فارس و سواحل آن‌ها. کوشش و دقت در جمع‌آوری این نقشه‌ها و توضیحات تاریخی، جغرافیایی، زبان‌شناسی، و برحسب مورد باستان‌شناسی و غیره، این دو کتاب را به صورت ابزاری ضروری برای تحقیقات تاریخی و جغرافیایی و چند رشته از علوم دیگر درآورده است. سیر در این نقشه‌ها بسیار آموزنده است و پیشرفت تدریجی اطلاعات بین‌المللی را نه تنها در باره سراسر ایران به طور کلی (جلد اول) بلکه در باره شهرها و نواحی مختلف کشور و سرحدات و کوه‌ها و رودها و دریاچه‌ها و راه‌ها و جاده‌ها (جلد دوم) نیز به نمایش می‌گذراند.

پیشرفت اطلاعات جغرافیایی که در نقشه‌های تاریخی منعکس است، هیچ‌جا روشن‌تر از مقایسه نقشه‌های مختلف بحر خزر در زمان‌های مختلف به دست نمی‌آید. کهن‌ترین این نقشه‌ها به صورت شکمبه ترسیم شده (E. 224) و با شکل واقعی بحر خزر تفاوت بسیار دارد. نقشه‌ها با مرور ایام به شکل واقعی دریاچه نزدیک، و سرانجام نقشه دقیق و درست دریاچه ترسیم شده است. مدت زمانی که در پژوهش این نقشه‌ها صرف شده و نتایج بدیعی که از آن به دست می‌آید، شگفت‌آور است و همه پژوهش‌گران تاریخ و جغرافیا و نقشه‌شناسی ایران را وامدار کوشش مشکور مولف دانشمند کتاب می‌سازد.





Pl. 32. Isfahan, by J Janssonius from his *Theatrum Urbium* (town books), Amsterdam, 1657; size: 41 x 51 cm. From the Author's Collection: CA 38

هر دو مجلد در قطع بزرگ رحلی (۲۸×۳۸ سانت) با دقت و نفاست ناشر انتشار یافته است. این کتاب بی‌شک مورد نیاز همه دانشگاه‌هایی است که تحقیقات مربوط به خاورمیانه را در برنامه خود دارند و نیز کتابخانه‌های موزه‌ها و کتابخانه‌های عمومی. اگر جایزه نوبلی برای تحقیقات جغرافیایی و نقشه‌شناسی وجود می‌داشت، مولف این کتاب سزاوار دریافت آن بود.

جلد اول، که در ۲۰۰۵م انتشار یافت، جان هبرت (John Hébert)، رئیس قسمت جغرافیا و نقشه‌های کتابخانه کنگره آمریکا، درباره آن چنین نوشت: «این اثر که نتیجه پژوهشی ژرف است، یکی از کتاب‌های ضروری‌ست که باید در مجموعه‌های تحقیقی درباره تاریخ و جغرافیا. . . وجود داشته باشد. من بی‌صبرانه منتظر انتشار مجلدات بعدی این اثر بزرگ تحقیقی و بسیار خواندنی هستم.» ایرج افشار، استاد فقید و محقق شهیر، اهمیت این اثر علمی را پس از مطالعه آن «کاری، کارستان» نامید و با این عبارت مختصر حق آن را به درستی ادا نمود.

آقای دکتر علانی در ایران تولد یافته و نخست دانشکده فنی دانشگاه تهران را در رشته مهندسی مکانیک به پایان برده و سپس در دانشگاه فنی برلین (Technische Universität Berlin) به درجه دکتر- مهندسی نائل گردیده است. از ۱۹۸۴م مطالعه تاریخ نقشه‌نگاری و جمع‌آوری نقشه‌های قدیمی ایران را آغاز نموده و تحقیق تاریخ نقشه‌نگاری ایران را کانون پژوهش‌های خود قرار داده.

کتاب دوم شامل ۹ فصل و ۷۶۱ مدخل و ۴۰۹ نقشه و تصویر بدین قرار است:

فصل اول: نقشه‌های تاریخی که از نقشه‌های

عمومی ایران پیش از اسلام آغاز می‌شود و سپس به نقشه‌های مربوط به دوره مادها و نقشه‌های مربوط به دوره هخامنشی و نقشه‌های فتوحات اسکندر و دوره سلوکیان و سپس به نقشه‌های ایران مربوط به دوره اشکانی و ساسانی و سپس به نقشه‌های ایران مربوط به دوره اسلامی تا دوره صفویه می‌پردازد. (ص ۱-۶۰).

فصل دوم: نقشه نواحی مختلف سرزمین‌های ایرانی، شامل نقشه‌های آذربایجان و شمال غربی ایران، نقشه‌های بلوچستان و سیستان و جنوب شرقی ایران، نقشه‌های فارس و جنوب ایران، نقشه‌های گیلان و شمال ایران، نقشه‌های خراسان و خاور ایران، نقشه‌های جنوب غربی و نیز نقشه‌های کردستان، کوهستان‌های بختیاری، لرستان، و نقشه‌های خوزستان و سپس نقشه‌های مغرب ایران است. (ص ۶۱-۱۱۶)

فصل سوم: نقشه‌های بحر خزر و سواحل آن در دوره‌های مختلف. این فصل نقشه‌های قدیمی بحر خزر و سواحل آن را تا ۱۸۴۱م به دست می‌دهد. (ص ۱۱۷-۱۴۱)

فصل چهارم: نقشه‌های خلیج فارس و سواحل و جزایر آن. شامل چند قسمت، یکی نقشه‌های خلیج فارس، دیگر سواحل خلیج فارس و قسمت‌های مختلف خلیج فارس و بحر عمان، و قسمت دیگر شامل نقشه‌های جزایر خلیج فارس. (ص ۱۴۱-۲۰۳)

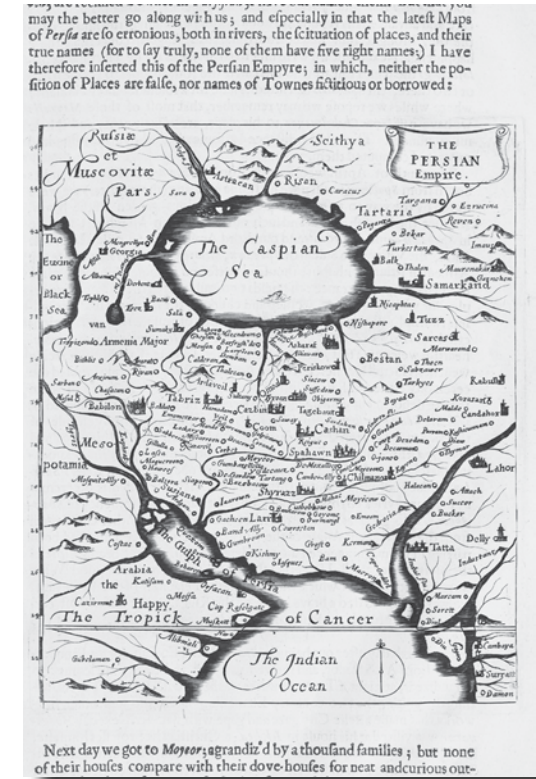
فصل پنجم: نقشه‌های نواحی سرحدیست، شامل نقشه‌های سرحدات غربی و شمالی و شرقی. (ص ۲۰۳-۲۲۷)

فصل ششم: نقشه‌های راه‌ها و جاده‌هاست (ص ۲۲۹-۲۷۳)

فصل هفتم: نقشه‌های شهرها و مراکز تاریخی. نقشه‌های یوهان هومن، نورنبرگ

Johann Homann, Nuremberg (20 March 1664-1 July 1724) متعلق به ۱۷۱۶م، شامل شهرهای آسترخان، دربند، تفلیس، قارص (در ترکیه)، ارزروم، باکو، سلطانیه، شماخی، ایروان، شیراز، قندهار، اردبیل، کاشان، اصفهان، بندرعباس. این نقشه‌ها نشان می‌دهد که در اوایل قرن هیجدهم میلادی این شهرهای در قلمرو ایران جا داشته‌اند (ص ۲۷۵-۳۵۷)

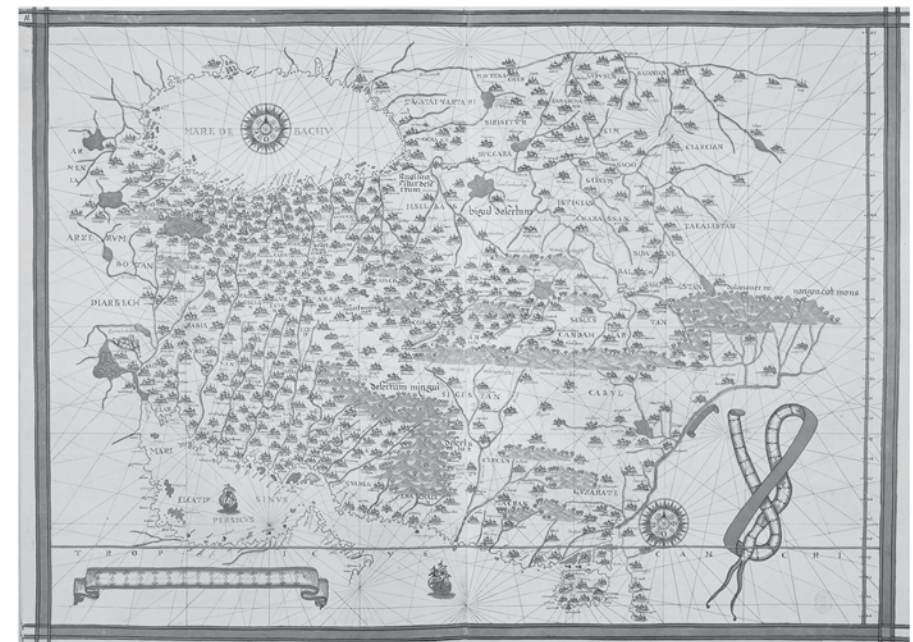
فصل هشتم: نقشه‌های سیاسی و نظامی و نقشه‌های مربوط به انتقال و ارتباط. مولف در آغاز این فصل توضیح می‌دهد که بعضی از این نقشه‌ها جنبه سیاسی دارند، مثلاً در دوره صفویه مکران (بلوچستان) و قسمت وسیعی از افغانستان جزو سرزمین ایران به شمار می‌آمدند، همچنین کابل یا کابلستان که فقط از بعضی اختیارات داخلی برخوردار بود، اما در اوایل قرن نوزدهم یعنی هنگامی که حکومت بریتانیا در هندوستان کاملاً مستقر شده بود، انگلستان در صدد ایجاد کشور حائل و سپرواری برای حفظ سرحدات غربی هندوستان برآمد و از این رو نقشه‌های نقشه‌سازان انگلیسی بلوچستان را کشور مستقلی نشان می‌دهند. این فصل همچنین شامل شماری نقشه‌های روسیست، بعضی نقشه‌ها مثل نقشه‌ای که توسط هوگو گروته (Hugo Grothe)



کشیده شده و در ۱۹۱۱م به طبع رسیده، مناطق نفوذ انگلیس و روسیه را در ایران نشان می‌دهد. نقشه دیگری که در ۱۹۰۷م توسط استیونسن (Stevenson) ترسیم شده است (شماره E. 677)، نقشه راه‌آهن پیشنهادی میان تهران و سوکور در کنار رودخانه سند را نشان می‌دهد. یا نقشه دیگری (شماره E. 694) که نقشه جاده‌ای ست که اهواز را از راه شوشتر به اصفهان وصل می‌کند. نقشه E. 703 نیز راه‌آهن پیشنهادی روس و انگلیس را نشان می‌دهد، و نقشه E. 708 که اطلاعات کلی از راه‌های اصلی تجاری ایران را نشان می‌دهد. این نقشه در شعبه جغرافیایی وزارت جنگ انگلستان تهیه شده و در ۱۹۱۶م انتشار یافته است. (ص ۳۵۹-۳۹۰)



Pl. 102 (MAP: E. 166); size: 31 x 40 cm. Weigel's map of Persia, with a title cartouche decorated by antique coins, Nuremberg, c. 1720. From the Author's Collection: CA 57



Pl. 195 (MAP: E. 408); size: 57 x 79 cm. Joan Martinez' map of Persia, Spanish, 1587, manuscript (this plate is from the facsimile edition). From the Author's Collection

فصل نهم: نقشه‌های عوارض طبیعی و جغرافیایی ایران. کشور ایران کشوری است صاحب عوارض متنوع طبیعی از کوهستان‌های بلند در مغرب و شمال گرفته تا سرزمین‌های پرآب در شمال و صحرای بی‌آب و علف در مرکز و مشرق. این فصل اختصاص به این گونه عوارض طبیعی از کوه و رود و دریاچه و کویر دارد و شامل ۴۱ نقشه و توضیح هر یک از آن‌هاست (ص ۳۹۱-۴۱۱).

همان‌طور که گفته شد، طبع و انتشار این کتاب، رویداد بسیار مهم علمی است که برای آن کم‌تر نظیری می‌توان یافت و هر چه در اهمیت و تقدیر و تحسین آن گفته شود، کم است. باید این دو جلد کتاب را دید تا به کمال اهمیت و ارزش والای آن پی‌برد.

